



# USA SOTA Tour 2022/2023

HB9WDF, Michael Lipp



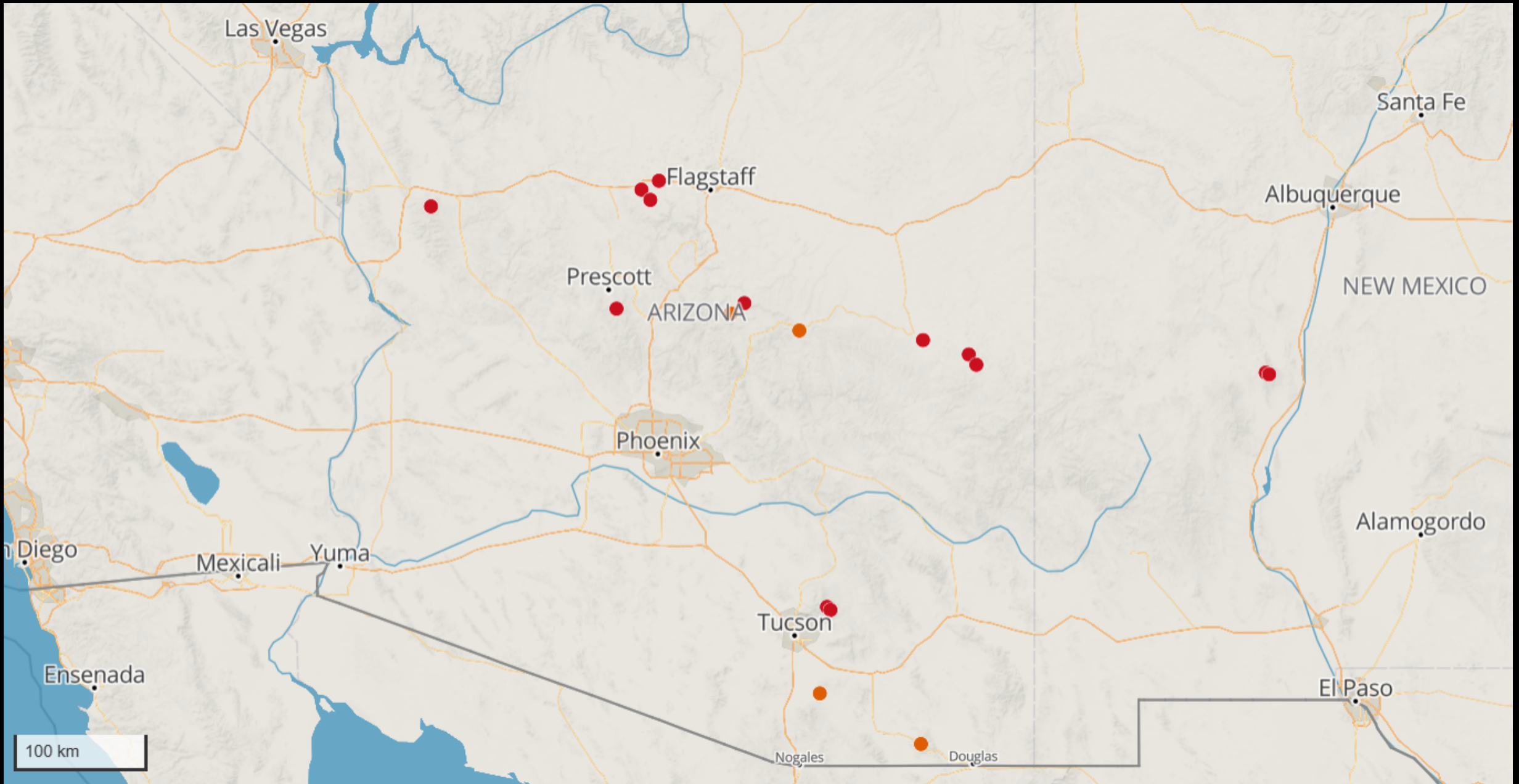


Arizona 2022












# Arizona Wanderwege

















# Arizona 2022 Gipfel











## Arizona 2022 Natürliche Gefahren



# Unnatürliche Gefahren



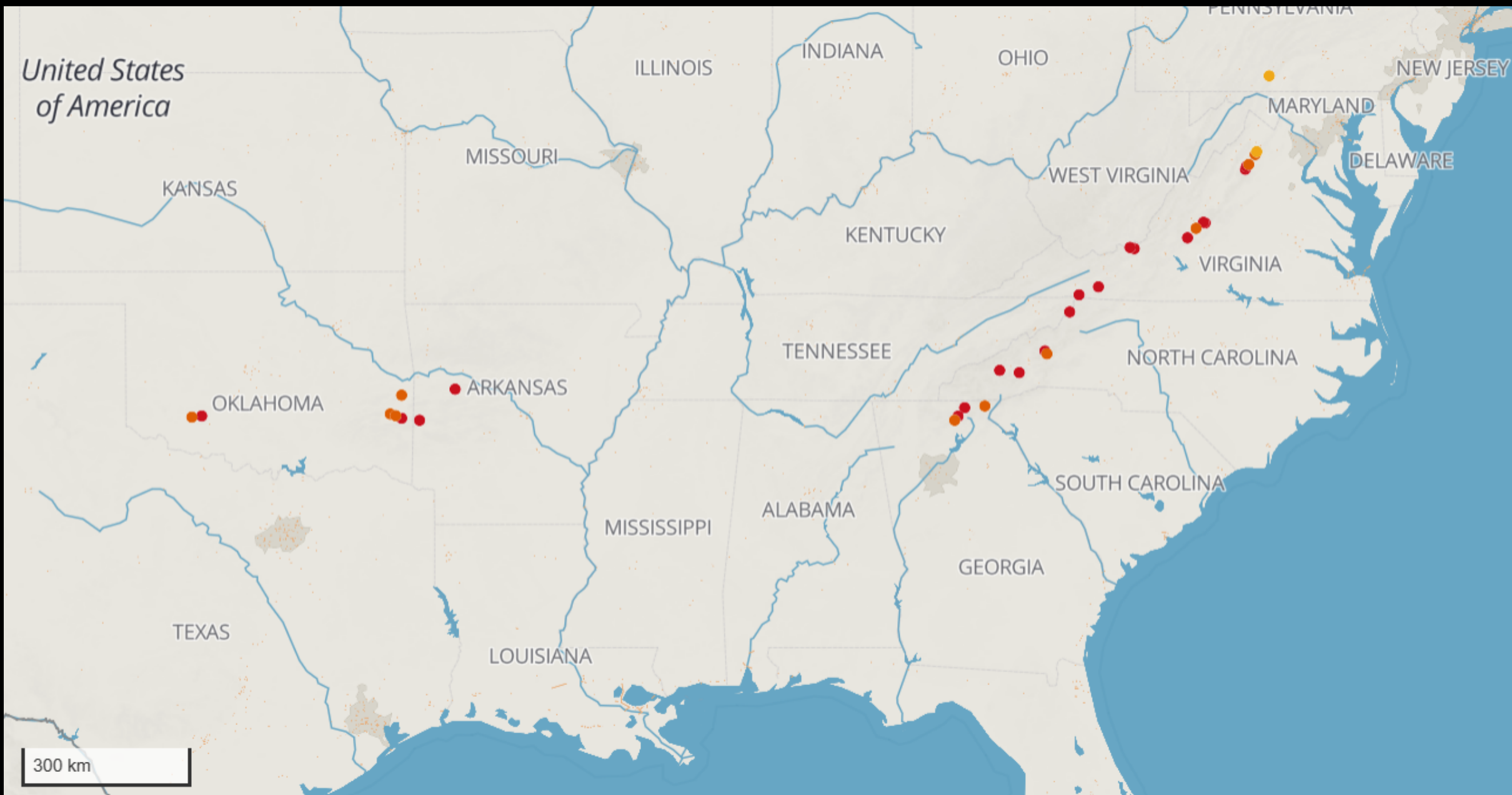




USA Tour 2023



*United States  
of America*























# USA Tour 2023

## Wanderwege















# USA Tour 2023 Gipfel

















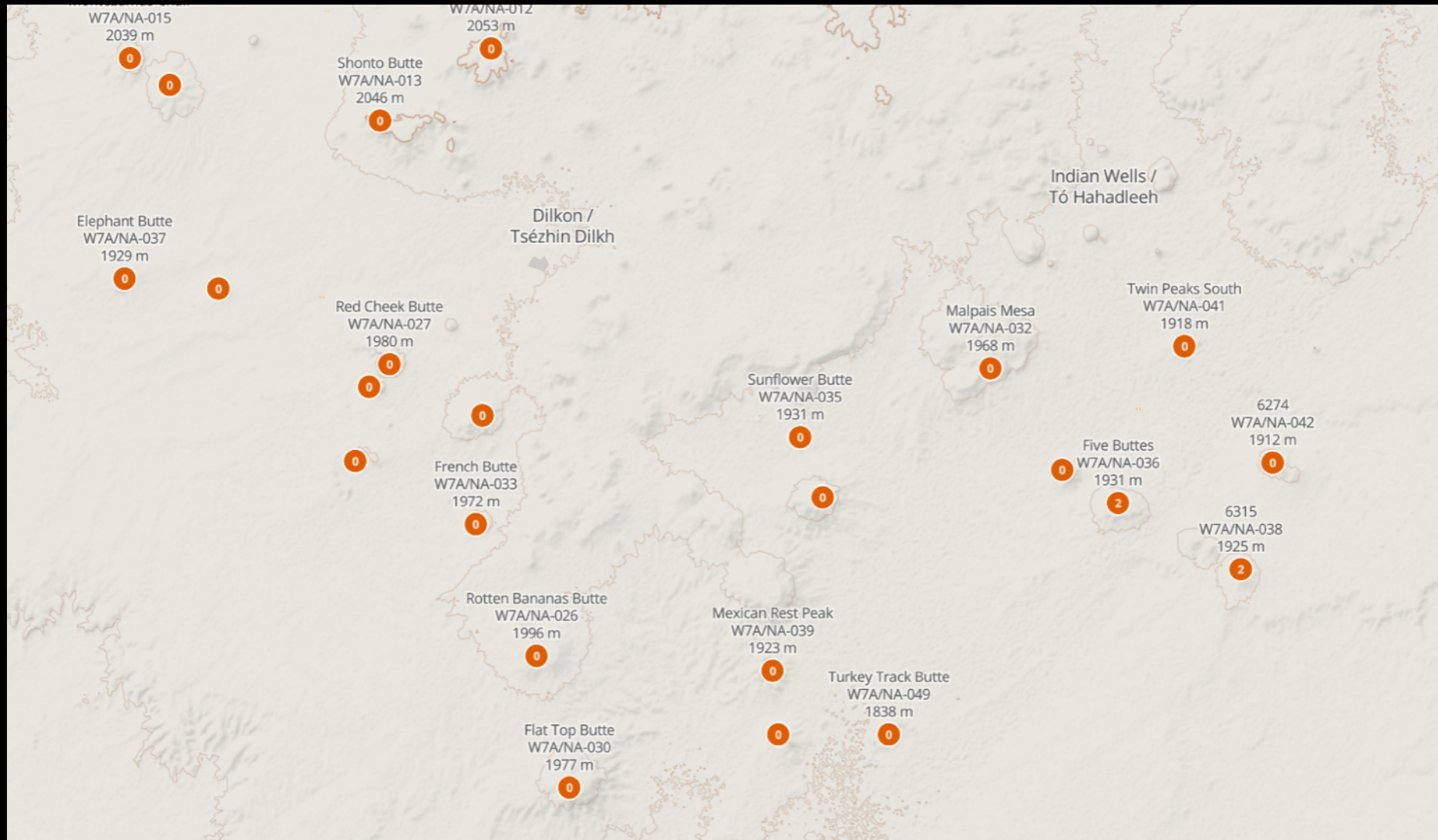


# Natürliche Gefahren auf dieser Tour



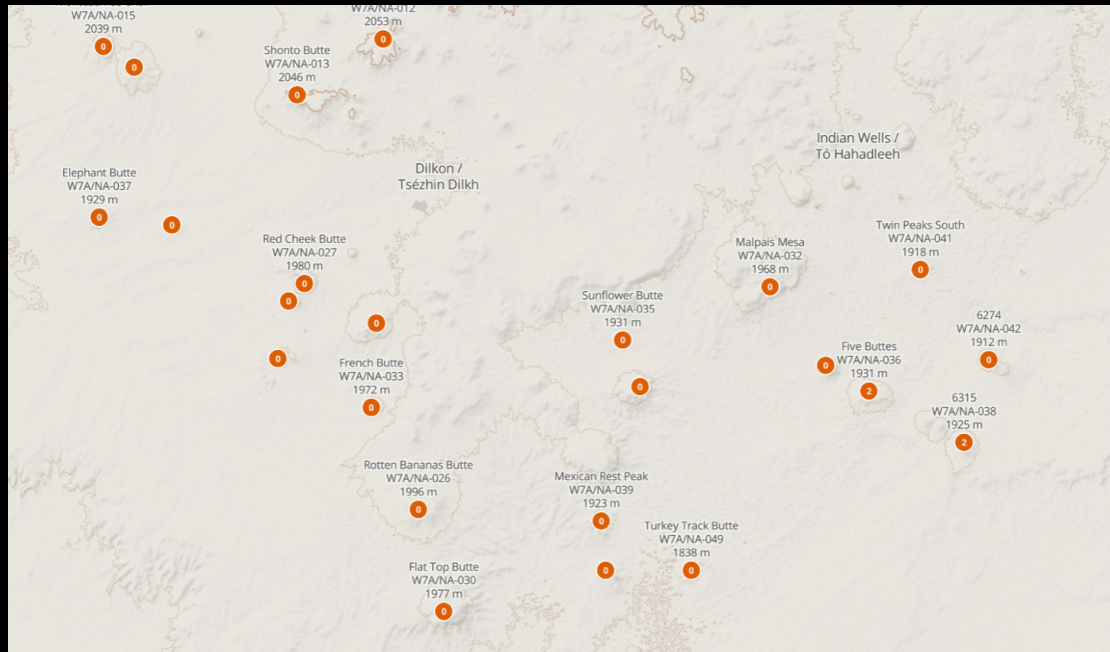


# Potential für Erstaktivierung?





# Leider nein



- Privatgelände
- Reservate der Ureinwohner
- Sehr weite Distanzen



# Unbedingt beachten



- Netzabdeckung abseits der grossen Strassen sehr schlecht (oft nur knapp erst auf den Gipfel selbst)
- Bushhawk nur mit entsprechender Kleidung
- Wetter gut im Auge behalten, verhält sich anders als bei uns
- Notfallkonzept in Abgelegenen Gebieten (Vorab gut planen)
- Wasser, Wasser und nochmals Wasser, vor allem in den trockenen, heissen Gebieten



# Statistik

## Arizona 2022

- 18 Aktivierungen
- 133 QSO's
- 152 Aktivierungspunkte
- 2 Associationen
- 9 Regionen
- Top Chasers: WB6POT, F4WBN, WB8BHN
- DX: F4WBN

## USA Tour 2023

- 31 Aktivierungen
- 298 QSO's
- 282 Aktivierungspunkte
- 7 Associationen
- 16 Regionen
- Top Chasers: WB6POT, F4WBN, WB8BHN
- DX: S57S

1 QSO mit EA2DT ☺

