

# SOTA HB9EWO/P

Risettenhoren GL-025 2357 m / Wissgandstöckli GL-021 2488 m

03/07/16

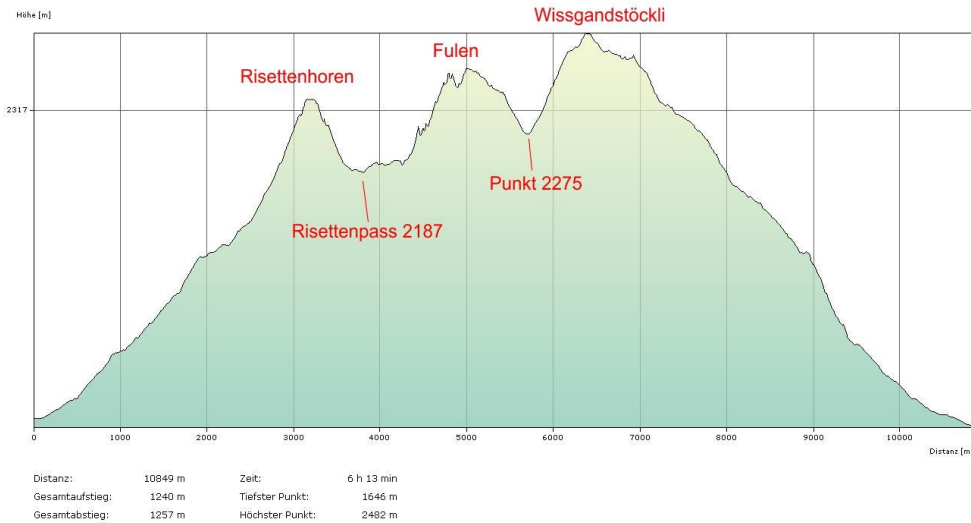
Anfahrt: Mels - Weisstannen - Obersiez 1662m

Aufstieg: 1240 m

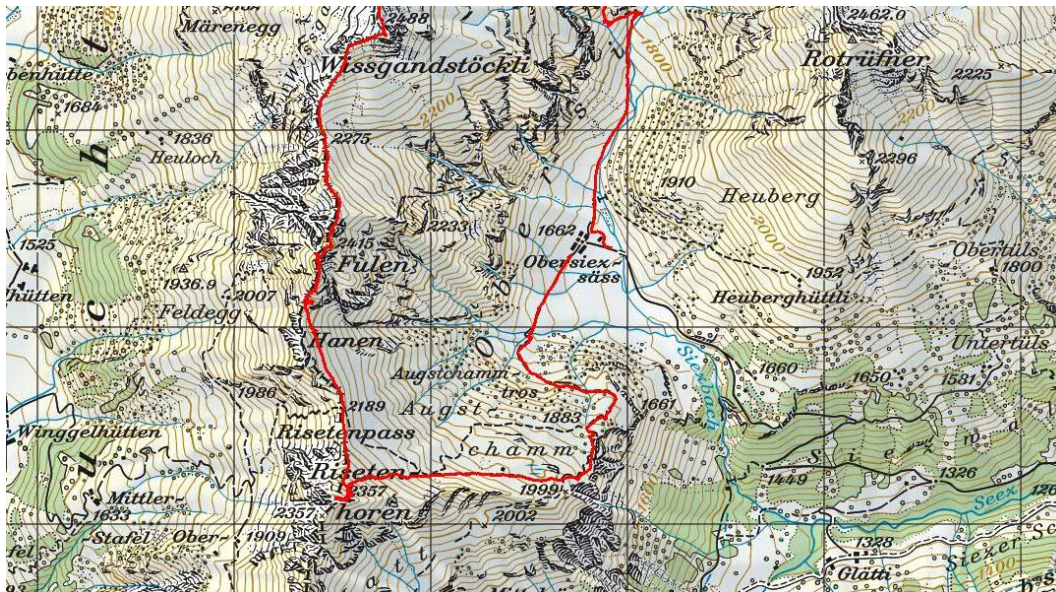
Abstieg: 1240 m

Distanz: 10.8 km

Anforderung: Risettenhoren und Grat T5, Wissgandstöckli T4



## Bergtag 2016



Wecker klingelt um 04:00 Uhr

Start in Obersiezsäss ca. 06:25.

Obersiezsäss - Ober Plattnerboden - Risettenhoren ca. 2 Std.

QRV GL-025 ca. 2 Std (Bin wohl etwas früh. Die meisten sind noch beim Frühstück. Immerhin 23 QSO's)

Temperatur beim Start ca. 10 Grad. Sichtweite ca. 500m.



dem Grat folgend zum Risettenpass - Feldeggfurgle, über den Fulen 2415m zum Wissgandstöckli.

Wanderung zum Wissgandstöckli ca. 2 Std

QRV GL-021 wiederum 2 Std (27 QSO's, nur wenige HB9 S2S, ohne SotaWatch und SelfSpotting etwas schwierig)

Abstieg nach Obersiez 1:30 Std

---


#### Bilder



Parkplatz in Obersiez



Ober Plattnerboden ca. 2000 Meter.



Ca. 2300 Meter kurz vor dem Gipfel. Auf den Nord- und Osthängen gibt es noch grosse Schneefelder. Die Sicht hier oben um die 50 Meter. Ich halte mich an die Karte und finde so mein Ziel.



Steile und nasse Grasshänge im Gipfelbereich.

Hier ist man mit einer einfachen Antenne gut bedient. Um mich herum nur Nebel.





Kurz nach dem Start Richtung Wissgandstöckli, steigt der Fuler aus dem Nebel.



Der Anstieg zum Fuler.



Tiefe Einschnitte unterbrechen den Grat.



Punkt 2275 auf der Gratwanderung, vor dem Aufstieg zum Wissgandstöckli.



Südgrat Wissgandstöckli. Einfaches Gelände.



Auf dem Gipfel. Im Hintergrund der Spitzmeilen.



Wissgandstöckli im Rückblick. Viel Schnee im Osthang.



Rechts Risettenhoren. Links der Foostock GL-017.