

SOTA HB9EWO/P

Hinderrugg SG-017 2306 m 10/07/16

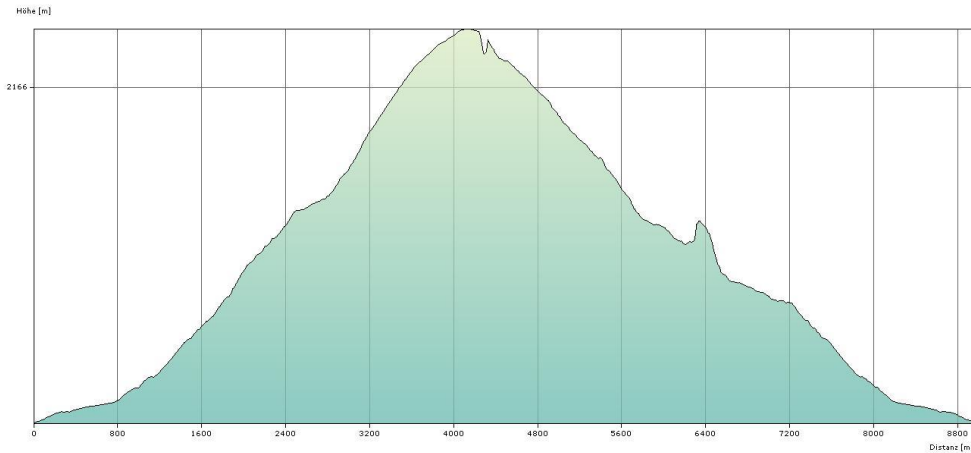
Anfahrt: Wildhaus - Alt Sankt Johann / Sessellift auf die Sellamatt 1390m

Aufstieg: 1018 m

Abstieg: 1014 m

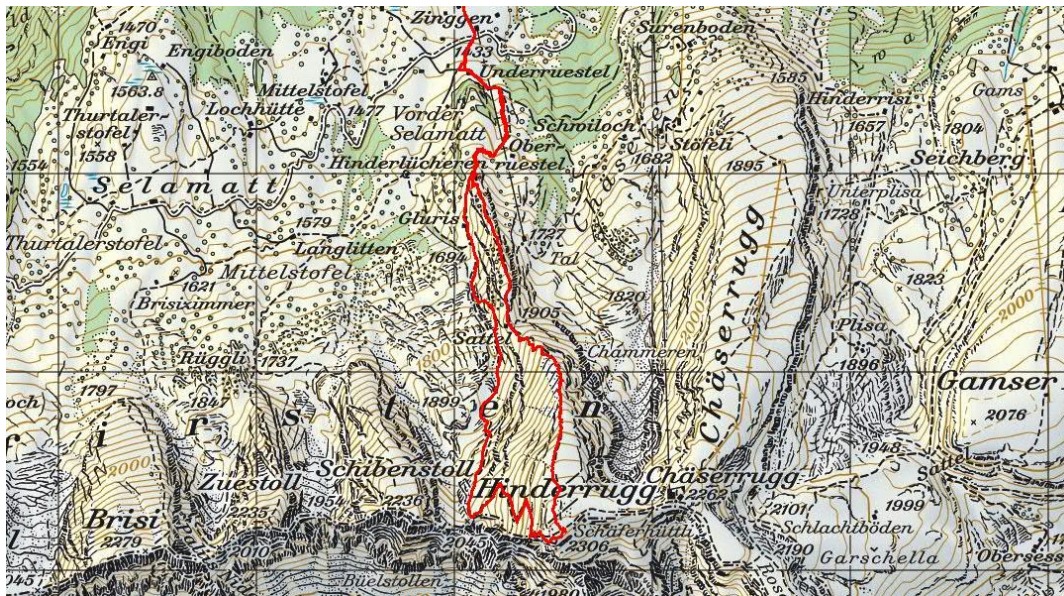
Distanz: 8.9 km

Anforderung: T3, Wege markiert



Distanz:	8953 m	Zeit:	4 h 52 min
Gesamtaufstieg:	1018 m	Tiefster Punkt:	1399 m
Gesamtabstieg:	1014 m	Höchster Punkt:	2305 m

Karte Hinderrugg



Für den Aufstieg wählte ich die Route über Oberruestel, Sattel 1905 Und dann dem Kamm folgend.

Abgestiegen bin ich durch die Westflanke, via Gluris - Oberruestel zur Sellamatt.

Trotz HQ - Contest 23 QSO's.


Das Wetter war trocken und sonnig. Bei der Rückkehr im Tal 30 Grad.



Aufstieg auf dem Sattel1906m.



Die Antenne am Wegweiser. Es gibt hier jede Menge Platz, aber wegen der Chäserruggbahn auch viel Folk.



Abstieg Westhang. Dieser Weg auf den Gipfel wäre etwas weniger Steil, aber länger.



Blick zurück ins Tal neben dem Hinderrugg. Im Einschnitt rechts beginnt der Anstieg nach links auf den Gipfel.

Das war der letzte der Churfürsten auf meiner Aktivierungsliste.