

# Chaiserstock SZ-003, Fulen SZ-005

## Ausflugsziel

Chaiserstock SZ-003 war das Ziel, Fulen SZ-005 falls möglich, Rossstock SZ-006 hatte ich schon einmal gemacht. Ist wie eine Alp zu begehen. Halte den Bericht über den Rossstock deshalb hier kurz.



Chaiserstock im Hintergrund vom Aufstieg des Fulen her gesehen



Fulen sieht aufs Erste šgfürglich usö

## Interessante Links

findet man genügend im Internet, deshalb nicht weiter vermerkt.

## Anfahrt

Bei **Sisikon** am Vierwaldstättersee nach Riemenstalden bis Chäppelberg fahren. Es geht eine schmale geteerte Strasse nach oben mit genügend Kreuzungsstellen.


## Parkplatz

Bei **Chäppelberg** wo die Seilbahnstation ist, gibt genügend Parkplätze für Seilbahnbenutzer. Mir wurde gesagt dass der Aufstieg bis zur Lindernhütte sehr schön sein soll. Trotzdem empfehle ich für Sota-Aktivitäten die Bahn zu nehmen.



## Seilbahn,

Vierplätzer, Diese hat im August 13 7.- Franken einfach, 12.- Fr. retour gekostet. Bedienung bezahlen ist an der Station oben. Telefon unten.



# Chaiserstock SZ-003, Fulen SZ-005

## Routen-Einstiegsmerkmale

### Chaiserstock:


Der Weg ist gut auf der 25'000er markiert. Auf der Karte unten ist die Position vermerkt wo die Signale von rot/weiss auf blau/weiss wechseln (Es wird steiniger). Der Markierungen sind bis nach oben gut erkennbar.

### Einstieg Chaisertor:


Dieser Kanal muss man hochsteigen (B.r.) um ins Chaisertor zu gelangen. (Lücke). Es sieht von untern immer schlimmer und steiler aus als es tatsächlich ist.

Schwierigkeitsgrad T4

Zeit etwa 3Std. von der Lindern Hütte.



Gerade nach dem Chaisertor unbedingt sofort scharf nach rechts halten. (Markierungen suchen) Die ersten drei Meter sind noch ohne Drahtseil. Später gibt es aber immer ein Drahtseil zur Sicherung während der ganzen Grat-Passage entlang.



## Wegbeschreibung

Beschreibung Fulen vom Chaiserstock her. Man zieht in die Rosstock-Lücke hin. (B.I. mitte) Von dort geht der Weg etwas in die gleiche Richtung zurück aufwärts, bis er dann nach steiler oben zieht. (siehe Karte unten) Der Weg auf den Fulen ist mit Geröll unten steinig felsig oben, einfacher als der Chaiserstock.. Er sieht von weit her gesehen schlimmer aus als er eigentlich ist. Zeit vom Fuss des Chaiserstock etwa 1 Std.



Weg Chaisertstock zum Fulen hin.



Auf dem Fulen  
Beim Masten sind rechts davon zwei Steine blau/weise makiert, sie



# Chaiserstock SZ-003, Fulen SZ-005

markieren den Eingang zum Abstieg. Auf dem Fulen habe ich einige Gamsen gesehen!



Strecke Fulen ö Rossstock gibt es eine Felsen-schacht zu überwinden ist. Ohne Stahlseil, jedoch griffig mit Felstritten gut begehbar. Foto sieht wieder einmal steiler aus als es ist! Vom Fulen her etwas 30 Min Knapp noch einmal solange bis zum Rossstock.



Übrigens könnte man auch in der Lindern SAC Hütte übernachten, sie ist etwa 10 Min. von der Seilbahn Bergstation entfernt.

## Wasser

Es empfiehlt sich unbedingt genügend Wasser mitzunehmen. Habe keine fließenden Wasser gesehen. Letzter Punkt ist wahrscheinlich die SAC Hütte in Lindern.

## Sicherheit

### Chaiserstock:

Die Sicherheit, neben dem üblichen, ist vor allem an Grat entlang gefragt. Trittsicherheit, Schwindelfreiheit Wie bereits oben gezeigt und beschrieben.

Man sieht das letzte Stück mit einer griffigen Eisenkette, bevor es wieder normal weitergeht. Im Hintergrund erkennt man etwa den Umfang der Strecke ab dem Chaisertor. (heller gelber Fleck)

### Fulen:

Steiniger Weg, kein Problem bei trockenem Wetter und guter Sicht. Jedoch Alpiner Weg! (blau/weiss)



# Chaiserstock SZ-003, Fulen SZ-005

## Antennebefestigung

### Chaiserstock:

Einmal wäre eine Befestigung am Gipfelkreuz möglich. Da gibt um den Kreuzmittelpunkt sternförmig verteilt Stahlstäbe. So habe ich meine Antenne zwischen Streibrocken eingeklemmt.



### Fulen:

Fiberglasmast mit zwei Riehmern am Gipfelkreuz befestigt es gibt kaum andere Befestigungspunkte. (Riehmern schwarz)

### Rossstock:

Hat überbringes auch ein Gipfelkreuz.



## SchneeSchuhtour im Winter?

Unmöglich für Chaiserstock und Fulen, der Rossstock jedoch schon! Hier sah ich keine steilen Abhänge mit möglicher Lawinenabhängen im Laufweg.

## Bemerkungen

Am meisten Aufmerksamkeit braucht meiner Meinung nach der Chaiserstock.



Zum Schluss ein Bild vom Chaiserstock aus aufgenommen, Richtung Fulen, im Hintergrund der Rossstock. Etwa in der Mitte vom Rossstock ist der oben beschriebene Aufstiegskanal, wenn man vom Fulen her kommt.



# Chaiserstock SZ-003, Fulen SZ-005

## Garmin Wegaufzeichnungen

